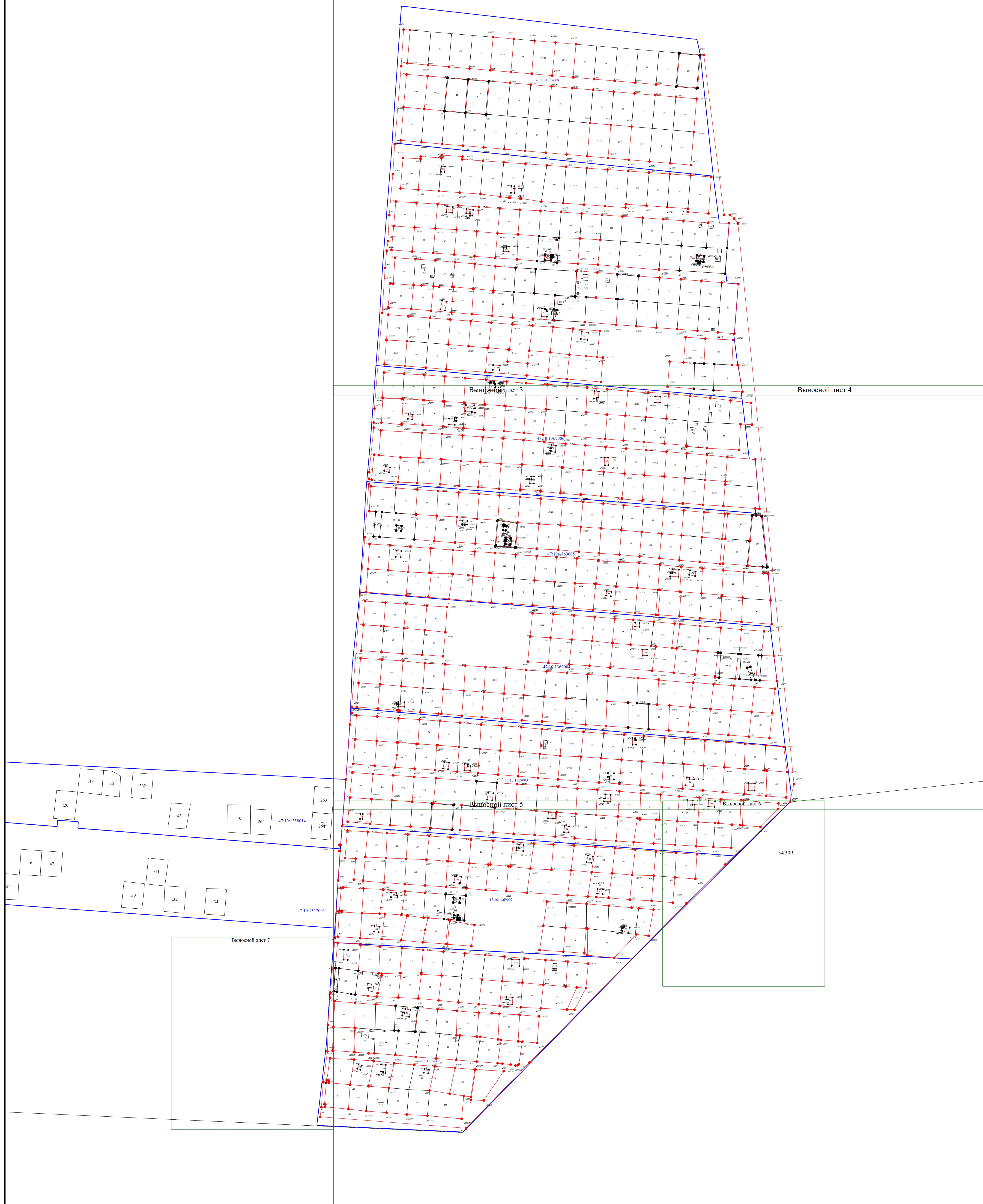


Схема границ земельных участков

Выносной лист 1

Выносной лист 2



Выносной лист 3

Выносной лист 4

Выносной лист 5

Выносной лист 6

Выносной лист 7

Масштаб 1:2100

Условные обозначения

- |        |  |               |  |
|--------|--|---------------|--|
| 1      | - Часть границы, местоположение которой определено при выполнении кадастровых работ  | •             | - Характерная точка контура здания, сооружения, объекта незавершенного строительства               |
| н1У    | - Обозначение характерной точки, местоположение которой не изменилось или было уточнено  | 2             | - Обозначение ликвидируемой характерной точки  |
| :57    | - Обозначение новой характерной точки  | :318          | - Кадастровый номер земельного участка   |
| □      | - Уточняемый земельный участок   | —             | - Часть границы, сведения ЕТРН о которой позволяют однозначно определить ее положение на местности |
| ●      | - Часть контура, образованного проекцией вновь образованного наземного конструктивного элемента здания, сооружения, объекта незавершенного строительства                   | —             | - Граница кадастрового квартала  |
| □      | - Характерная точка границы земельного участка, сведения о которой отсутствуют в ЕТРН, местоположение которой определено при кадастровых работах (новая характерная точка) | 47:10:1369001 | - Номер кадастрового квартала  |
| :3У1   | - Пункт геодезической сети специального назначения, созданной в соответствии с законодательством Российской Федерации о геодезии и картографии                             | —             | - Граница территориальной зоны   |
| :4/309 | - Образующий земельный участок   | —             | - Граница населенного пункта   |
| -      | -  | :35           | - Уточняемое сооружение  |











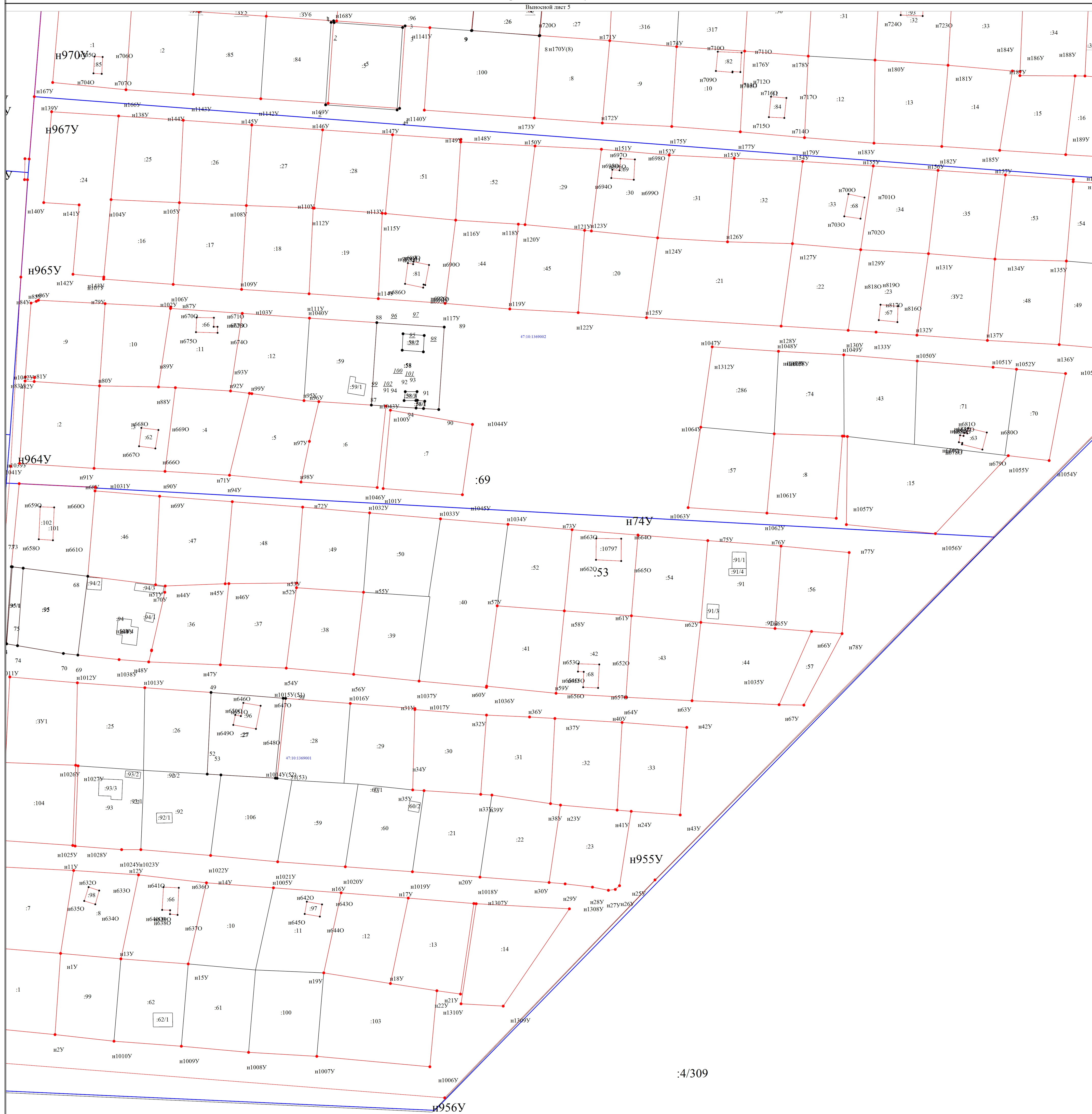








Схема границ земельных участков



Условные обозначения

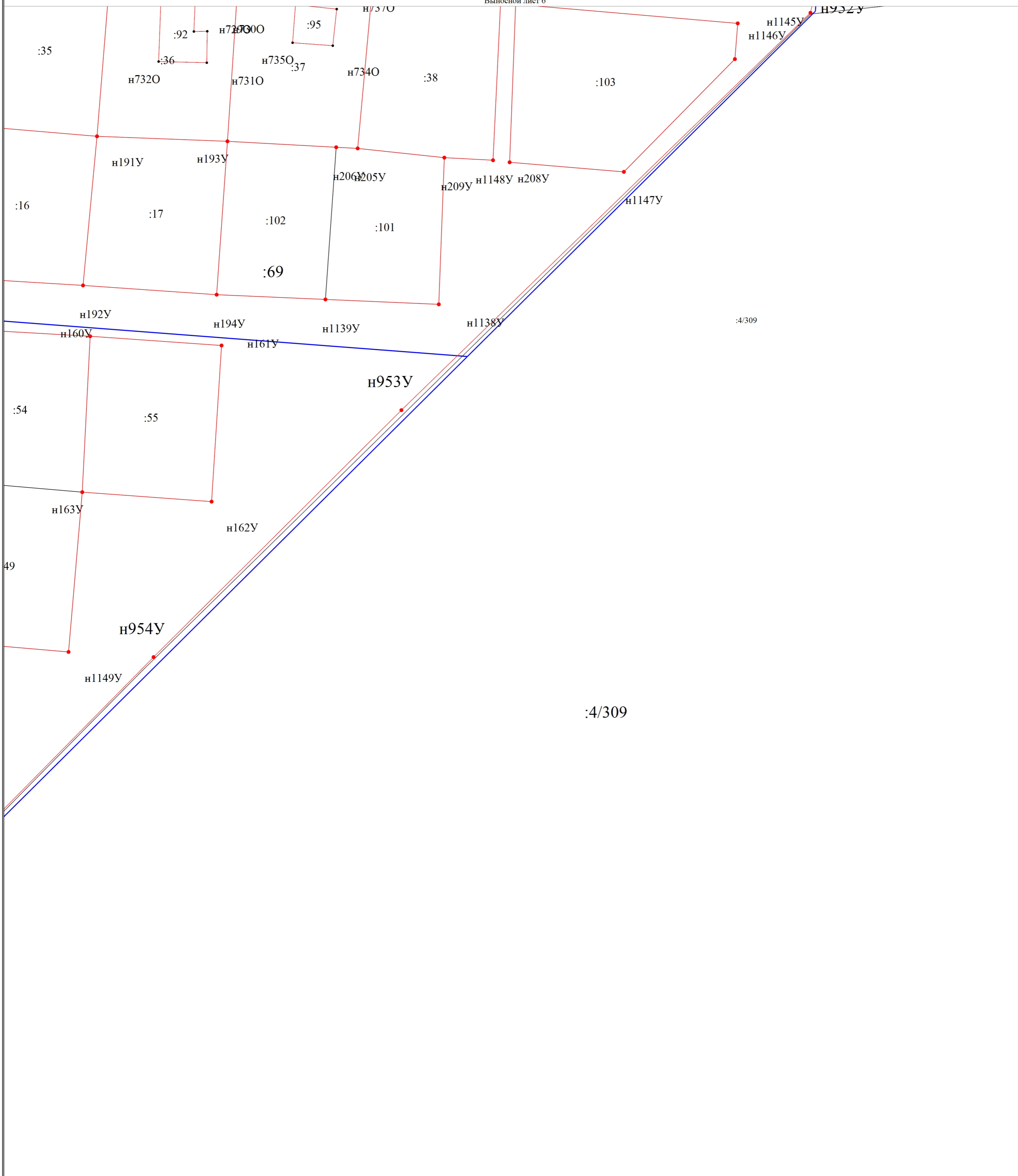
1	- Часть границы, местоположение которой определено при выполнении кадастровых работ	•	- Характерная точка контура здания, сооружения, объекта незавершенного строительства
n1Y	- Обозначение характерной точки, местоположение которой не изменилось или было уточнено	2	- Обозначение ликвидируемой характерной точки
:57	- Обозначение новой характерной точки	..99	- Кадастровый номер земельного участка
□	- Уточняемый земельный участок	—	- Часть границы, сведения ЕГРН о которой позволяют однозначно определить ее положение на местности
●	- Часть контура, образованного проекцией вновь образованного наземного конструктивного элемента здания, сооружения, объекта незавершенного строительства	—	- Граница кадастрового квартала
•	- Характерная точка границы земельного участка, сведения о которой отсутствуют в ЕГРН, местоположение которой определено при кадастровых работах (новая характерная точка)	—	- Номер кадастрового квартала
□	- Пункт геодезической сети специального назначения, созданной в соответствии с законодательством Российской Федерации о геодезии и картографии	—	- Граница территориальной зоны
:3Y1	- Обрабатываемый земельный участок	—	- Граница населенного пункта
:4/309	-		

Масштаб 1:700



Схема границ земельных участков

Выносной лист 6



Условные обозначения

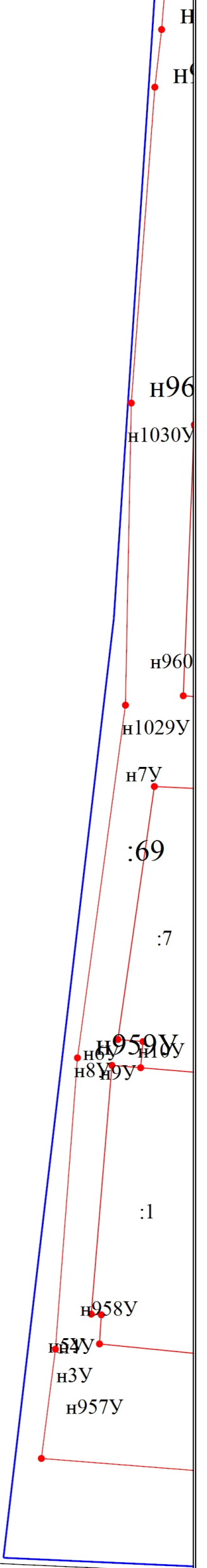
—	- Часть границы, местоположение которой определено при выполнении кадастровых работ	•	- Характерная точка контура здания, сооружения, объекта незавершенного строительства
1	- Обозначение характерной точки, местоположение которой не изменилось или было уточнено	⊥	- Обозначение ликвидируемой характерной точки
н1У	- Обозначение новой характерной точки	:49	- Кадастровый номер земельного участка
:55	- Уточняемый земельный участок	—	- Часть границы, сведения ЕГРН о которой позволяют однозначно определить ее положение на местности
—	- Часть контура, образованного проекцией вновь образованного наземного конструктивного элемента здания, сооружения, объекта незавершенного строительства	—	- Граница кадастрового квартала
•	- Характерная точка границы земельного участка, сведения о которой отсутствуют в ЕГРН, местоположение которой определено при кадастровых работах (новая характерная точка)	47:10:1369001	- Номер кадастрового квартала
□	- Пункт геодезической сети специального назначения, созданной в соответствии с законодательством Российской Федерации о геодезии и картографии	—	- Граница территориальной зоны
—	- Граница населенного пункта	:4/309	-

Масштаб 1:500



# Схема границ земельных участков

Выносной лист 7



:4/309

Масштаб 1:500

## Условные обозначения

<ul style="list-style-type: none"> <li>1 - Часть границы, местоположение которой определено при выполнении кадастровых работ</li> <li>н1У - Обозначение характерной точки, местоположение которой не изменилось или было уточнено</li> <li>:1 - Обозначение новой характерной точки</li> <li>□ - Уточняемый земельный участок</li> <li>• - Часть контура, образованного проекцией вновь образованного наземного конструктивного элемента здания, сооружения, объекта незавершенного строительства</li> <li>□ - Характерная точка границы земельного участка, сведения о которой отсутствуют в ЕГРН, местоположение которой определено при кадастровых работах (новая характерная точка)</li> <li>□ - Пункт геодезической сети специального назначения, созданной в соответствии с законодательством Российской Федерации о геодезии и картографии</li> <li>:3У1 - Образуемый земельный участок</li> <li>:4/309 -</li> </ul>	<ul style="list-style-type: none"> <li>• - Характерная точка контура здания, сооружения, объекта незавершенного строительства</li> <li>2 - Обозначение ликвидируемой характерной точки</li> <li>:104 - Кадастровый номер земельного участка</li> <li>— - Часть границы, сведения ЕГРН о которой позволяют однозначно определить ее положение на местности</li> <li>— - Граница кадастрового квартала</li> <li>47:10:1369001 - Номер кадастрового квартала</li> <li>— - Граница территориальной зоны</li> <li>— - Граница населенного пункта</li> </ul>
---	--